



ROMÂNIA
JUDEȚUL CONSTANȚA
MUNICIPIUL CONSTANȚA
CONSILIUL LOCAL

PROIECT DE HOTĂRÂRE AVIZAT,
SECRETAR GENERAL,
VIORELA-MIRABELA CALIN

PROIECT DE HOTĂRÂRE NR. 433/02.08.2022

privind predarea către Ministerul Dezvoltării Lucrărilor Publice și Administrației prin Compania Națională de Investiții "C.N.I." S.A., a amplasamentului și asigurarea condițiilor în vederea executării obiectivului de investiții «Construire stadion „Gheorghe Hagi”, Str. Primăverii, nr. 2-11, municipiul Constanța, județul Constanța»

Consiliul local al municipiului Constanța întrunit în ședința extraordinară din data de 04.08.2022;

Având în vedere:

- referatul de aprobare al domnului primar Vergil Chițac înregistrat sub nr. 16/186/02.08.2022

- raportul de specialitate al Direcției dezvoltare și fonduri europene, înregistrat sub nr. 16/113/02.08.2022

- avizul Comisiei de specialitate nr. 1 de studii, prognoze economico-sociale, buget finanțe și administrarea domeniului public și privat al municipiului Constanța;

- avizul Comisiei de specialitate nr. 4 pentru activități științifice, învățământ, sănătate, cultură, sport, culte și protecție socială;

În conformitate cu prevederile:

- Ordonanței Guvernului nr. 25/2001 privind înființarea Companiei Naționale de Investiții „CNI S.A.”, cu modificările și completările ulterioare;

În temeiul prevederilor art. 129 alin.(2) lit. c), alin. (6) lit. a) și art. 196 alin. (1) lit. a) din OUG nr. 57/2019 privind Codul administrativ, cu modificările și completările ulterioare;

HOTĂRĂȘTE:

Art.1 Se aprobă predarea către Ministerul Dezvoltării Lucrărilor Publice și Administrației prin Compania Națională de Investiții "C.N.I." S.A., pe bază de protocol, a amplasamentului identificat prin număr cadastral 221464, domeniu public situat în Str. Primăverii, nr. 2-11, municipiul Constanța, județul Constanța, conform CF. 221464 și aflat în proprietatea UAT municipiul Constanța, în suprafață de 88.276 mp suprafață măsurată, respectiv 85000 mp din acte, în vederea și pe perioada realizării de către „C.N.I.” – S.A. a obiectivului de investiții «Construire stadion „Gheorghe Hagi”, Str. Primăverii, nr. 2-11, municipiul Constanța, județul Constanța».

Art.2 Se aprobă demolarea construcțiilor aflate pe amplasament (construcții care nu fac obiectul predării), identificate potrivit cărții funciare nr.221464, nr.cadastral 221464, după aprobarea indicatorilor tehnico-economici și anterior încheierii protocolului de predare-primire a amplasamentului.

Art.3 (1) Amplasamentul prevăzut la art. 1. se predă viabilizat, conform documentelor urbanistice, cu respectarea reglementărilor în vigoare.

(2) Nerespectarea acestei obligativități, constatată la data încheierii protocolului de predare sau ulterior acestei date, este de natură a atrage răspunderea beneficiarului (UAT municipiul Constanța), „C.N.I.” – S.A. asigurându-și dreptul legal de acțiune în justiție în vederea sancționării atitudinii culpabile a beneficiarului, inclusiv solicitarea de penalități și acordarea de daune interese, când prin

neasigurarea unui amplasament viabilizat, beneficiarul a adus atingere drepturilor și intereselor legitime ale „C.N.I.” – S.A.

Art.4. Se aprobă asigurarea finanțării de către unitatea administrativ-teritorială municipiul Constanța, județul Constanța a cheltuielilor pentru racordurile la utilități (electrică, apă, canal, gaz sau alt tip de combustibil utilizat etc.).

Art.5. Unitatea administrativ-teritorială municipiul Constanța, se obligă să asigure, în condițiile legii, suprafețele de teren necesare pentru depozitarea și organizarea șantierului.

Art.6. Se aprobă finanțarea din bugetul local a cheltuielilor pentru servicii și lucrări finanțate de UAT municipiul Constanța în valoare de 20.619.436,72 lei cu TVA.

Art.7. Unitatea administrativ-teritorială municipiul Constanța se obligă ca, după predarea amplasamentului și a obiectivului realizat, să mențină destinația acestuia și să asigure mentenanța pe o perioadă de minim 15 ani.

Art.8 Serviciul secretariat, relații consiliul local și administrația publică va comunica prezenta hotărâre în vederea ducerii la îndeplinire Direcției dezvoltare și fonduri europene, Direcției financiare din cadrul Direcției generale economico-financiară și Instituției prefectului - județul Constanța, spre știință.

Prezenta hotărâre a fost votată de consilierii locali astfel:

_____ pentru, _____ împotriva, _____ abțineri.

La data adoptării sunt în funcție _____ de consilieri din 27 membri.

PREȘEDINTE ȘEDINȚĂ,

**CONTRASEMNEAZĂ
SECRETAR GENERAL,
VIORELA-MIRABELA CĂLIN**

CONSTANȚA

Nr. _____



R O M Ȃ N I A
JUDEȚUL CONSTANȚA
MUNICIPIUL CONSTANȚA
PRIMAR

NR. 161186/02.08.2022

REFERAT DE APROBARE

UAT municipiul Constanța intenționează să obțină finanțare pentru proiectul «Construire stadion „Gheorghe Hagi”, Str. Primăverii, nr. 2-11, municipiul Constanța, județul Constanța» prin includerea acestuia pe lista de sinteza a supragramului Complexuri sportive prin Programul Național de construcții de Interes Public sau Social, care se derulează prin Compania Națională de Investiții “C.N.I.” S.A.

Ținând cont că prin acest proiect este necesară încheierea unui protocol cu Ministerul Dezvoltării Lucrărilor Publice și Administrației prin Compania Națională de Investiții “C.N.I.” S.A., pentru predarea amplasamentului și asigurarea condițiilor în vederea executării obiectivului de investiții «Construire stadion „Gheorghe Hagi”, Str. Primăverii, nr. 2-11, municipiul Constanța, județul Constanța»,

În temeiul prevederilor art. 136 alin. (1) din Ordonanța de urgență a Guvernului nr. 57/2019 privind Codul Administrativ, cu modificările și completările ulterioare, inițiez spre dezbateri și aprobare proiectul de hotărâre privind predarea către Ministerul Dezvoltării Lucrărilor Publice și Administrației prin Compania Națională de Investiții “C.N.I.” S.A., a amplasamentului și asigurarea condițiilor în vederea executării obiectivului de investiții «Construire stadion „Gheorghe Hagi”, Str. Primăverii, nr. 2-11, municipiul Constanța, județul Constanța».

PRIMAR,
VERGIL CHIȚAC

Chițac



ROMÂNIA
JUDEȚUL CONSTANȚA
PRIMĂRIA MUNICIPIULUI CONSTANȚA
DIRECȚIA GENERALĂ URBANISM ȘI PATRIMONIU
DIRECȚIA PATRIMONIU
SERVICIUL PATRIMONIU
NR. 1612/13/02.08.2022

RAPORT DE SPECIALITATE

privind predarea către Ministerul Dezvoltării Lucrărilor Publice și Administrației prin Compania Națională de Investiții "C.N.I." S.A., a amplasamentului și asigurarea condițiilor în vederea executării obiectivului de investiții «Construire stadion „Gheorghe Hagi”, Str. Primăverii, nr. 2-11, municipiul Constanța, județul Constanța»

Având în vedere obiectivele și acțiunile care sunt sprijinite prin intermediul Programului Național de construcții de Interes Public sau Social, care se derulează prin Compania Națională de Investiții "C.N.I." S.A., UAT municipiul Constanța intenționează să obțină finanțare pentru proiectul «Construire stadion „Gheorghe Hagi”, Str. Primăverii, nr. 2-11, municipiul Constanța, județul Constanța».

Ținând cont de faptul că Unitatea administrativ-teritorială municipiul Constanța, se obligă să asigure, în condițiile legii, suprafețele de teren necesare realizării proiectului, este necesară încheierea unui protocol cu Ministerul Dezvoltării Lucrărilor Publice și Administrației prin Compania Națională de Investiții "C.N.I." S.A., pentru predarea terenului/amplasamentului identificat prin număr cadastral 221464, domeniu public situat în Str. Primăverii, nr. 2-11, municipiul Constanța, județul Constanța, conform CF. 221464 și aflat în proprietatea UAT municipiul Constanța conform Hotărârii nr.574/24.07.2018 privind actualizarea anexei nr.30 la HG nr.1705/2006 pentru aprobarea inventarului centralizat al bunurilor din domeniul public al statului și transmiterea unui imobil aflat în domeniul public al statului și în administrarea Ministerului Tineretului și Sportului – Direcția Județeană pentru Sport și Tineret Constanța în domeniul public al Municipiului Constanța (domeniu public actualizat conform anexei nr.5 la HCL nr.421/2018), în suprafață de 88.276 mp suprafață măsurată, respectiv 85.000 mp din acte, în vederea și pe perioada realizării de către „C.N.I.” – S.A. a obiectivului de investiții «Construire stadion „Gheorghe Hagi”, Str.Primăverii, nr. 2-11, municipiul Constanța, județul Constanța.

Conform Avizului CTE nr. 158786 / 01.08.2022 și Devizului General privind cheltuielile necesare realizării obiectivului de investiție «Construire stadion „Gheorghe Hagi”, Str. Primăverii, nr. 2 - 11, municipiul Constanța, județul Constanța» identificat conform H.G. nr. 907/2016, s-a aprobat finanțarea din

bugetul local a cheltuielilor pentru servicii și lucrări finanțate de UAT municipiul Constanța pentru suma de 20.619.436,72 lei cu TVA.

Față de cele arătate, în temeiul art. 136 alin. (8) lit. b), din OUG nr. 57/2019 privind Codul administrativ, cu modificările și completările ulterioare, s-a întocmit prezentul raport de specialitate la proiectul de hotărâre privind predarea către Ministerul Dezvoltării Lucrărilor Publice și Administrației prin Compania Națională de Investiții "C.N.I." S.A., a amplasamentului și asigurarea condițiilor în vederea executării obiectivului de investiții «Construire stadion „Gheorghe Hagi”, Str.Primăverii, nr. 2-11, municipiul Constanța, județul Constanța».

Director executiv,

Adrian Răzvan CALOTĂ




Director executiv adjunct

Carmen Mihaela ISPAS




Șef Serviciu,

Irina Roxana PÎNZARIU



Întocmit

Alexandru PĂTRU





ROMÂNIA
JUDEȚUL CONSTANȚA
PRIMĂRIA MUNICIPIULUI CONSTANȚA

**APROBAT,
PRIMAR**
Vergil Chițac

Vergil Chițac

AVIZ CTE
Nr.158786/01.08.2022

1. TEMEIUL LEGAL DE CONSTITUIRE A COMISIEI TEHNICO-ECONOMICE:

Comisia tehnico-economică, numită prin Dispoziția Primarului Municipiului Constanța nr. 2217 /15.06.2022, pentru modificarea Dispoziției nr. 2629/2018 privind stabilirea componenței Comisiei tehnico-economice

2. DATE GENERALE:

2.1. Denumirea documentației avizate:

**„CONSTRUIRE STADION „GHEORGHE HAGI” STR. PRIMĂVERII NR. 2-11,
JUDEȚUL CONSTANȚA” – ETAPA SF”**

2.2. Amplasamentul: în intravilanul municipiului Constanta, Str. Primăverii nr 2-11,
Constanța

2.3. Beneficiar: UAT municipiul Constanța.

2.4. Elaboratorul documentației: S.C. POPP@ASOCIATII SRL

2.5. Finanțare: buget local, buget de stat – prin CNI

În ședință din data de **01.08.2022**, Comisia tehnico-economică emite Avizul consultativ: **FAVORABIL**

3. DOCUMENTAȚIA ANALIZATA:

Documentație tehnico-economică la faza studiu de fezabilitate pentru obiectivul de investiții: **„CONSTRUIRE STADION „GHEORGHE HAGI” STR. PRIMĂVERII NR. 2-11, JUDEȚUL CONSTANȚA” – ETAPA SF”**

4. INDICATORII TEHNICO-ECONOMICI:

Documentația tehnico-economica analizează și propune realizarea:

- Construire Stadion "Gheorghe Hagi", compus din obiecte investiționale:
- Obiect 1.1 - Stadion "Gheorghe Hagi" și esplanada din jurul stadionului;
- Obiect 1.2 - Teren de antrenament fotbal și atletism cu 6 culoare de alergare cu o tribuna acoperiș pe latura Sud cu capacitatea de cca. 1.000 locuri;
- Obiect 1.3 - Clădire vestiare pentru fotbal și atletism;

- Obiect 4.1: Amenajări exterioare – accese, promenadă, alei, drumuri și platforme, rețele de utilități; împrejmuire, amenajări peisagere, etc., aferente Obiect 1;
- Obiect 5: Desființare corpuri existente – stadion și anexe, clădiri tehnice, drumuri și alei;

Valoarea totală a investiției inclusiv TVA	498.545.082,03 Lei
din care C+M	336.732.943,51 Lei
Valoare finanțată prin Subprogram („C.N.I.”)	477.925.645,30 Lei
din care C+M	318.993.614,93 Lei
Valoare finanțată prin UAT municipiul CONSTANȚA	20.619.436,72 Lei
din care C+M	17.739.328,58 Lei

EXISTENT:		PROPUNERE:	
S. TEREN	= 88.276,00 mp	S. TEREN	= 88.276,00 mp
S. CONSTRUITĂ	= 14.912,00 mp	S. CONSTRUITĂ	= 28.040,00 mp
S. DESFAȘURATĂ	= 17.042,00 mp	S. CONSTRUITĂ TOTAL	= 28.040,00 mp
POT MAX	= 16,89 %	S. DESFAȘURATĂ	= 42.647,00 mp
CUT MAX	= 0,19	S. DESFAȘURATĂ TOTAL	= 42.647,00 mp
H MAX	= 30 m (turnuri nocturnă) 12,00 m Peluză Nord	POT MAX PROPUS	= 31,76 %
R.M.H. EXISTENT	= S+P+1E	CUT MAX PROPUS	= 0,48
		H MAX PROPUS	= 27,50 m
		(18,50/22,50 cornisa ext./int.)	
		R.M.H. PROPUS	= S+D+P+2E

5. CONCLUZII ȘI RECOMANDĂRI CU ASPECT CONSULTATIV:

Nu este cazul

6. COMISIA TEHNICO-ECONOMICĂ:

Comisia tehnico-economică numită prin Dispoziția Primarului Municipiului Constanța nr. 5387/20.10.2021, pentru modificarea Dispoziției nr. 2629/2018 privind stabilirea componenței Comisiei tehnico-economice:

1. Vergil Chițac - primar, președinte; *Orntac*
2. Ovanesian Felicia - administrator public, membru. *absent*
3. Georgeta Gheorghe - director executiv adjunct, Direcția financiară din cadrul Direcției generale economico-financiară, membru; *C.O.*
4. Viorica Ani Merlă - director executiv, Direcția dezvoltare și fonduri europene, membru; *[Signature]*
5. Vlăescu Daniel - director executiv, Direcția gestionare, îndrumare și sprijin Comunitar, din cadrul Direcției generale gestionare servicii publice, membru; *[Signature]*

6. Calotă Adrian Răzvan - director executiv, Direcția patrimoniului, din cadrul Direcției generale urbanism și patrimoniu, membru; C.O.
7. Andreea Drăgan - director executiv adjunct, Direcția logistică, membru;
8. Carmen Ispas - director executiv adjunct, Direcția patrimoniu din cadrul Direcției generale urbanism și patrimoniu, membru;
9. Marian Filip - șef Birou urmărire execuție lucrări, Direcția dezvoltare și fonduri europene, membru; C.O.
10. George Măndilă - consilier, Compartiment cabinet primar, membru;

Membri de rezervă, pentru înlocuirea membrilor din direcțiile/compartimentele nominalizate:

- Mihaela Stan - director executiv adjunct, Direcția dezvoltare și fonduri europene;
- Ionuț Văduva - șef Birou siguranță bunuri publice, Direcția gestionare îndrumare și sprijin comunitar, din cadrul Direcției generale servicii publice;
- Nicoleta Constantin - șef Serviciu autorizări construcții, din cadrul Direcției generale urbanism și patrimoniu; C.O.
- Liliana Adam - șef Birou Legislație, Contracte, Avize de Legalitate și Legile Proprietății
- Mircea Florin Saulea - polițist local superior, Birou control disciplina în construcții și afișaj stradal, Direcția generală poliția locală.

Secretariatul Comisiei tehnico-economice:

- Mirela Iuliana Turtoi - consilier Birou urmărire execuție lucrări, Direcția dezvoltare și fonduri europene;
- Ruxandra Berescu - inspector Serviciul autorizări construcții, Direcția generală urbanism și patrimoniu;
- Oana Tudoran - inspector Serviciul management drumuri și transport public, Direcția administrare servicii publice din cadrul Direcției generale gestionare servicii publice. C.O.

7. ENTITATE RESPONSABILA DE PROIECT:

UAT MUNICIPIUL CONSTANTA - DIRECTIA DEZVOLTARE SI FONDURI EUROPENE

8. PROIECTANT: S.C. POPP @ ASOCIATII S.R.L. CONSTANTA



Oficiul de Cadastru și Publicitate Imobiliară CONSTANTA
Biroul de Cadastru și Publicitate Imobiliară Constanta

Nr. cerere	31792
Ziua	01
Luna	03
Anul	2022

EXTRAS DE CARTE FUNCİARĂ PENTRU INFORMARE

Carte Funciară Nr. 221464 Constanța



A. Partea I. Descrierea imobilului

TEREN Intravilan

Nr. CF vechi:356 sp(e:356 sp)
Nr. cadastral vechi:7597(e:115270)

Adresa: Loc. Constanta, Str Primaverii, Nr. 2-11, Jud. Constanta

Nr. Crt	Nr. cadastral Nr. topografic	Suprafata* (mp)	Observații / Referințe
A1	221464	Din acte: 85.000 Masurata: 88.276	Teren imprejmuit; 1-4 gard prefabricate;4-6 perete cladire; 6-14 nematerializat; 14-15 zid; 15-16 poarta; 16-28 gard plasa; 28-32 alee; 32-38 gard prefabricate; 38-39 poarta; 39-46 gard plasa; 46-52 gard prefabricate; 52-1 gard plasa.

Construcții

Crt	Nr cadastral Nr. topografic	Adresa	Observații / Referințe
A1.1	221464-C1	Loc. Constanta, Str Primaverii, Nr. 2-11, Jud. Constanta	S. construita la sol:931 mp; PAVILION ADMINISTRATIV (S+P+2E)
A1.2	221464-C2	Loc. Constanta, Str Primaverii, Nr. 2-11, Jud. Constanta	S. construita la sol:795 mp; MAGAZIE
A1.3	221464-C3	Loc. Constanta, Str Primaverii, Nr. 2-11, Jud. Constanta	S. construita la sol:243 mp; MAGAZIE
A1.4	221464-C4	Loc. Constanta, Str Primaverii, Nr. 2-11, Jud. Constanta	S. construita la sol:263 mp; TRIBUNA OFICIALA (COTA0.00, -2.20,-4.40)
A1.5	221464-C5	Loc. Constanta, Str Primaverii, Nr. 2-11, Jud. Constanta	S. construita la sol:244 mp; MAGAZIE
A1.6	221464-C6	Loc. Constanta, Str Primaverii, Nr. 2-11, Jud. Constanta	S. construita la sol:97 mp; CLUB CICLISM
A1.7	221464-C7	Loc. Constanta, Str Primaverii, Nr. 2-11, Jud. Constanta	S. construita la sol:195 mp; CENTRALA TERMICA
A1.8	221464-C8	Loc. Constanta, Str Primaverii, Nr. 2-11, Jud. Constanta	S. construita la sol:43 mp; MAGAZIE
A1.9	221464-C9	Loc. Constanta, Str Primaverii, Nr. 2-11, Jud. Constanta	Nr. niveluri:1; S. construita la sol:3622 mp; C9-PISTA ANTRENAMENT; Sup. desf.= 3622mp
A1.10	221464-C10	Loc. Constanta, Str Primaverii, Nr. 2-11, Jud. Constanta	Nr. niveluri:1; S. construita la sol:6711 mp; C10-TEREN ANTRENAMENT GAZON; Sup. desf.= 6711mp

B. Partea II. Proprietari și acte

Înscrieri privitoare la dreptul de proprietate și alte drepturi reale		Referințe
19901 / 14/02/2019		
Act Administrativ nr. 28321, din 12/02/2019 emis de PRIMARIA CONSTANTA; Act Administrativ nr. 148665, din 07/09/2018 emis de PRIMARIA CONSTANTA; Act Administrativ nr. 574, din 24/07/2018 emis de PRIMARIA CONSTANTA;		
B6	Intabulare, drept de PROPRIETATE- domeniul public, dobandit prin Lege, cota actuala 1/1 1) MUNICIPIUL CONSTANTA, CIF:4785631	A1, A1.1, A1.2, A1.3, A1.4, A1.5, A1.6, A1.7, A1.8, A1.9, A1.10

C. Partea III. SARCINI .

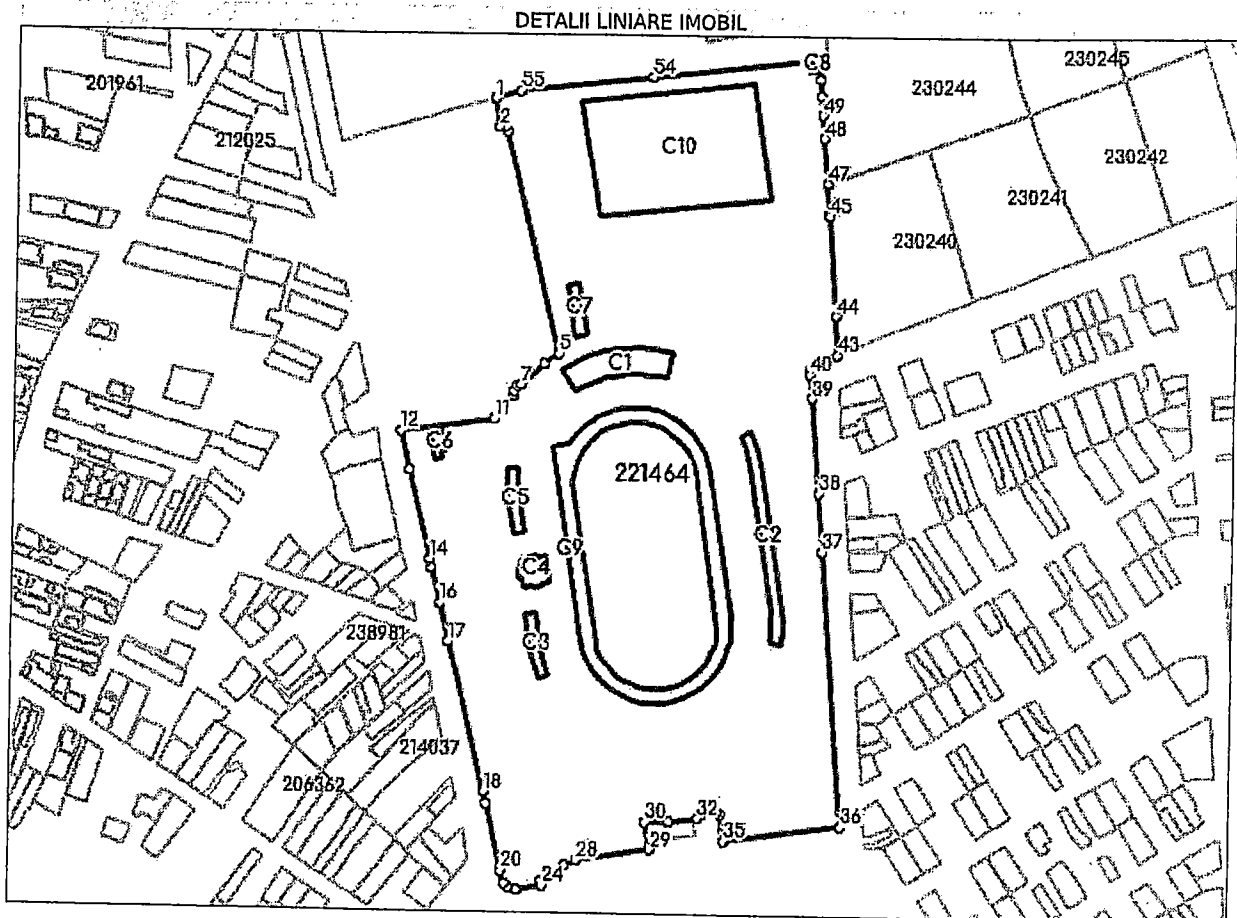
Inscrieri privind dezmembrămintele dreptului de proprietate, drepturi reale de garanție și sarcini	Referințe
NU SUNT	

Carte Funciară Nr. 221464 Comuna/Oraș/Municipiu: Constanța
Anexa Nr. 1 La Partea I

Teren

Nr cadastral	Suprafața (mp)*	Observații / Referințe
221464	Din acte: 85.000 Masurata: 88.276	1-4 gard prefabricate; 4-6 perete cladire; 6-14 nematerializat; 14-15 zid; 15-16 poarta; 16-28 gard plasa; 28-32 alee; 32-38 gard prefabricate; 38-39 poarta; 39-46 gard plasa; 46-52 gard prefabricate; 52-1 gard plasa.

* Suprafața este determinată în planul de proiecție Stereo 70.



Date referitoare la teren

Nr Crt	Categorie folosință	Intra vilan	Suprafața (mp)	Tarla	Parcelă	Nr. topo	Observații / Referințe
1	curți construcții	DA	Din acte: 85.000 Masurata: 88.276	-	-	-	1-4 gard prefabricate; 4-6 perete cladire; 6-14 nematerializat; 14-15 zid; 15-16 poarta; 16-28 gard plasa; 28-32 alee; 32-38 gard prefabricate; 38-39 poarta; 39-46 gard plasa; 46-52 gard prefabricate; 52-1 gard plasa.

Date referitoare la construcții

Crt	Număr	Destinație construcție	Supraf. (mp)	Situație juridică	Observații / Referințe
A1.1	221464-C1	construcții administrative și social culturale	931	Cu acte	S. construita la sol: 931 mp; PAVILION ADMINISTRATIV (S+P+2E)
A1.2	221464-C2	construcții anexa	795	Cu acte	S. construita la sol: 795 mp; MAGAZIE
A1.3	221464-C3	construcții anexa	243	Cu acte	S. construita la sol: 243 mp; MAGAZIE
A1.4	221464-C4	construcții administrative și social culturale	263	Cu acte	S. construita la sol: 263 mp; TRIBUNA OFICIALA (COTA 0.00, -2.20, -4.40)
A1.5	221464-C5	construcții anexa	244	Cu acte	S. construita la sol: 244 mp; MAGAZIE

Crt	Număr	Destinație construcție	Supraf. (mp)	Situație juridică	Observații / Referințe
A1.6	221464-C6	construcții administrative și social culturale	97	Cu acte	S. construita la sol:97 mp; CLUB CICLISM
A1.7	221464-C7	construcții anexa	195	Cu acte	S. construita la sol:195 mp; CENTRALA TERMICA
A1.8	221464-C8	construcții anexa	43	Cu acte	S. construita la sol:43 mp; MAGAZIE
A1.9	221464-C9	construcții industriale și edilitare	3.622	Cu acte	S. construita la sol:3622 mp; C9-PISTA ANTRENAMENT; Sup. desf.= 3622mp
A1.10	221464-C10	construcții industriale și edilitare	6.711	Cu acte	S. construita la sol:6711 mp; C10-TEREN ANTRENAMENT GAZON; Sup. desf.= 6711mp

Lungime Segmente

1) Valorile lungimilor segmentelor sunt obținute din proiecție în plan.

Punct început	Punct sfârșit	Lungime segment	Punct început	Punct sfârșit	Lungime segment	Punct început	Punct sfârșit	Lungime segment
1	2	16.796	2	3	3.28	3	4	3.31
4	5	132.157	5	6	10.38	6	7	17.79
7	8	2.22	8	9	3.49	9	10	2.8
10	11	17.01	11	12	54.012	12	13	22.966
13	14	53.17	14	15	5.657	15	16	20.608
16	17	22.87	17	18	89.592	18	19	6.833
19	20	39.371	20	21	7.615	21	22	3.607
22	23	4.762	23	24	14.635	24	25	2.526
25	26	8.103	26	27	8.428	27	28	7.625
28	29	42.845	29	30	16.376	30	31	13.931
31	32	16.733	32	33	12.143	33	34	1.89
34	35	15.471	35	36	68.12	36	37	159.24
37	38	34.014	38	39	55.048	39	40	13.738
40	41	2.823	41	42	8.246	42	43	9.981
43	44	22.675	44	45	57.685	45	46	1.036
46	47	18.001	47	48	26.086	48	49	13.621
49	50	10.953	50	51	10.176	51	52	11.016
52	53	6.448	53	54	89.941	54	55	76.253
55	1	15.555						

** Lungimile segmentelor sunt determinate în planul de proiecție Stereo 70 și sunt rotunjite la 1 milimetru.

*** Distanța dintre puncte este formată din segmente cumulate ce sunt mai mici decât valoarea 1 milimetru.

Extrasul de carte funciară generat prin sistemul informatic integrat al ANCPİ conține informațiile din cartea funciară active la data generării. Acesta este valabil în condițiile prevăzute de art. 7 din Legea nr. 455/2001, coroborat cu art. 3 din O.U.G. nr. 41/2016, exclusiv în mediul electronic, pentru activități și procese administrative prevăzute de legislația în vigoare. Valabilitatea poate fi extinsă și în forma fizică a documentului, fără semnătură olografă, cu acceptul expres sau procedural al instituției publice ori entității care a solicitat prezentarea acestui extras.

Verificarea corectitudinii și realității informațiilor conținute de document se poate face la adresa www.ancpi.ro/verificare, folosind codul de verificare online disponibil în antet. Codul de verificare este valabil 30 de zile calendaristice de la momentul generării documentului.

Data și ora generării,

01/03/2022, 09:16